



РЕПУБЛИКА БЪЛГАРИЯ

Министерство на околната среда и водите

Регионална инспекция по околната среда и водите – Смолян



СЪОБЩЕНИЕ

За оповестяване на обществен достъп за постановено Решение за преценяване на необходимостта от извършване на **екологична оценка на планове и програми (ЕО)** за програма.


На основание чл. 15, ал.1, т.2 от Наредбата за условията и реда за извършване на екологична оценка на планове и програми (Наредбата за ЕО), Регионална инспекция по околната среда и водите – Смолян съобщава за постановено на **14.10.2022 г. Решение № СМ-14-ЕО/2022г.** на Директора на РИОСВ – Смолян за **преценяване на необходимостта от извършване на екологична оценка на планове и програми** на: „План за интегрирано развитие на община Смолян (2021-2027г.)“.

Решението е поставено за обществен достъп на информационното табло в сградата на РИОСВ - Смолян (партер) на адрес ул. „Дичо Петров“ №16, на **14.10.2022 г. за период от 14 дни** и на интернет страницата на РИОСВ-Смолян на следния линк: http://smolyan.riosv.com/main.php?module=documents&object=category&action=list&doc_cat_id=4

Решението се намира и в отдел „Превантивна дейност“, дирекция „Контролна и превантивна дейност“. Достъпът до него е по реда на Закона за достъп до обществена информация.

Присъствали на съобщаването:

1. Виолета Величкова, гл. експерт:
2. инж. Красимир Кондов:
3. Петя Славова, гл. експерт:



☒ 4700 гр. Смолян, ул. „Дичо Петров“ № 16, ПК 99, e-mail: riosv-smolyan@mbox.contact.bg, <http://smolyan.riosv.com>; ☎ Директор: 0301/60-113, Тех. сътрудници: 0301/60-100, 60-112, Fax: 0301/60-119





РЕШЕНИЕ

№ СМ-14-ЕО/2022г.

за преценяване на необходимостта от извършване на екологична оценка на планове и програми

На основание чл. 85, ал. 4 и ал. 5 от Закона за опазване на околната среда (ЗООС), чл. 14, ал.1, ал. 2 и ал.3 от Наредбата за условията и реда за извършване на екологична оценка на планове и програми (Наредбата за ЕО), във връзка с чл. 31, ал. 4 и ал. 6 от Закона за биологичното разнообразие (ЗБР), чл. 37, ал. 4 от Наредбата за условията и реда за извършване на оценка за съвместимостта на планове, програми, проекти и инвестиционни предложения с предмета и целите на опазване на защитените зони (Наредбата за ОС), представената от възложителя информация по чл. 8а, ал. 1 и ал. 2 от Наредбата за ЕО и по чл.10, ал.1 и ал.2 от Наредбата за ОС и получени становища на Регионална здравна инспекция – Смолян и БДИБР - Пловдив

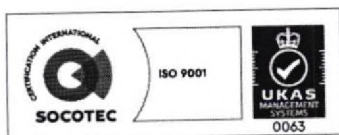
РЕШИХ:

да не се извършва екологична оценка на „План за интегрирано развитие на община Смолян (2021-2027г.)“, прилагането на който няма вероятност да окаже значително отрицателно въздействие върху околната среда и човешкото здраве.

Възложител: Община Смолян, гр. Смолян, бул. „България“ №12, обл. Смолян

Характеристика на плана: Планът за интегрирано развитие на община Смолян (ПИРО) 2021-2027 г. е основополагащ, стратегически документ и важен инструмент за управлението на общината през следващите седем години. Пространственият обхват на ПИРО включва цялата територия на общината. Основната цел на така предложеният „План за интегрирано развитие на община Смолян за периода 2021-2027г.“ (ПИРО Смолян) е да предложи обща рамка и последователност от конкретни действия за устойчиво и интегрирано развитие на местно ниво, обединени в конкретна програма за действие. ПИРО е оперативен документ, обединяващ целите и начините за тяхното постигане, при задължително съответствие с Национална стратегия за регионално развитие на Република България (2012–2022 г.), Националната концепция за пространствено развитие (НКПР) 2013-2025 година и нейната актуализация (АНКПР), Интегрираната териториална стратегия за развитие на Южен централен регион от ниво 2 и действащия Общ устройствен план на Община Смолян. Планът е разработен въз основа на извършен анализ на икономическото, социалното и екологичното състояние, на нуждите и потенциалите за развитие. Подробното описание на отделните аспекти от общинското развитие завършва с обобщени изводи, комбинация от проблеми и потенциали. Идентифицираните проблеми и потенциали са основа за извеждането на синтезиран SWOT анализ, чиято цел е да открие най-важните моменти в историческото и съвременното развитие на общината. Анализът поставя акцент върху географската, историческата и културната характеристика, проследени са закономерностите във функционално - пространственото развитие, социалното, икономическото и екологичното състояние в границите на община Смолян.

В ПИРО – Смолян 2021-2027 г. се залага на следната визия: „Община Смолян - територия с чиста околна среда, вековна гора, известна като културно и духовно



средище на Родопите, желана туристическа дестинация, която впечатлява с високо качество и сигурност на пътищата, модерна градска среда, жизнени села, здравословен начин на живот и върхови постижения в образованието, науката и бизнеса“.

За постигане на визията ПИРО Смолян очертава следните стратегически цели, приоритети и мерки за тяхното изпълнение:

➤ **Стратегическа цел 1: Икономически подем с по-висока добавена стойност**

• Приоритет 1 Зелена икономика, интелигентна специализация и иновации.

- Мярка 1.1. Енергийна и ресурсна ефективност на предприятията;
- Мярка 1.2. Подпомагане на предприемачеството, научен трансфер и иновации;
- Мярка 1.3. Наука, развойна дейност и приложни изследвания;
- Мярка 1.4. Кариерно ориентиране и професионално развитие;

• Приоритет 2 Интегриране на дейности и нови подходи за устойчиво развитие на туризма.

- Мярка 2.1. Социализация и популяризиране на културно-историческото наследство;
- Мярка 2.2. Туристическа инфраструктура и създаване на атракции;
- Мярка 2.3. Създаване и развитие на регионален туристически продукт;

➤ **Стратегическа цел 2: Опазване на околната среда и интегрирано пространствено развитие**

• Приоритет 3 Намаляване на щетите от човешката дейност и изменението на климата върху околната среда.

- Мярка 3.1. Оползотворяване на отпадъците и насърчаване към кръгова икономика;
- Мярка 3.2. Опазване на водите и почвите;
- Мярка 3.3. Енергийна ефективност на публични сгради в гр. Смолян;
- Мярка 3.4. Енергийна ефективност на публични сгради в населените места;
- Мярка 3.5. Енергийна ефективност на жилищни сгради;
- Мярка 3.6. Природни бедствия, пожари и рискове;

• Приоритет 4 Развитие на модерна градска среда и населените места.

- Мярка 4.1. Устройствено планиране;
- Мярка 4.2. Градска мобилност;
- Мярка 4.3. Реновиране и развитие на градската среда;
- Мярка 4.5. Благоустройство и обновяване на населените места;
- Мярка 4.6. Подобряване на сигурността в населените места;

• Приоритет 5 Разширяване и подобряване на транспортната свързаност.

- Мярка 5.1. Подобряване на транспортната инфраструктура на територията на община Смолян;

- Мярка 5.2. Регионална и трансгранична мобилност;

➤ **Стратегическа цел 3: Развитие на социалния и човешкия потенциал**

• Приоритет 6 Повишаване на качеството и разширяване на обхвата на социалните и здравните услуги.

- Мярка 6.1. Социална инфраструктура;
- Мярка 6.2. Социални дейности и интеграция на уязвимите групи;
- Мярка 6.3. Модерно здравеопазване;

• Приоритет 7 Повишаване на образователното равнище на населението и осигуряване на по-широк достъп до образование.

- Мярка 7.1. Модернизиране на образователните услуги;
- Мярка 7.2. Интеграция на уязвимите групи в образованието;
- Мярка 7.3. Развитие на регионалното висше образование;
- Мярка 7.4. Сътрудничество за добро образование и професионална реализация;
- Мярка 7.5. Образователна инфраструктура;

• Приоритет 8 Разширяване на възможностите за спорт и развитие на младежки дейности.

- Мярка 8.1. Спортна инфраструктура в гр. Смолян;
- Мярка 8.2. Спортна инфраструктура в населените места;
- Мярка 8.3. Спорт и спортната култура;

- Мярка 8.4. Младежки дейности и политики;
- Приоритет 9 Културни дейности и съхранение на местните традиции и обичаи.
- Мярка 9.1. Нови културни политики и дейности;
- Приоритет 10 Подобряване на цифровата свързаност, местното управление и сътрудничеството.
- Мярка 10.1. Дигитализация и повишаване капацитета на управление на общинска администрация;
- Мярка 10.2. Сътрудничество.

Към ПИРО Смолян е включена Програма за реализация, в която се определя пакетът от мерки и проектни идеи за реализация на целите и приоритетите за развитие на общината през периода 2021 – 2027 г., съответните финансови ресурси, административните структури на управление, наблюдение и оценка на проектите, индикаторите за цялостното изпълнение на програмата. Системата от индикаторите е неизменна част от цялостната система за наблюдение, оценка и актуализация на ПИРО. Тя е основен обективен инструмент за проследяване на изпълнението му.

Така представеният план попада в обхвата на областите, изброени в чл. 85, ал.1 от Закона за опазване на околната среда (ЗООС), като очертава рамката за бъдещо развитие на инвестиционни предложения по Приложения № 1 и № 2 на ЗООС, за което има основание за предполагане възникването на значително отрицателно въздействие върху околната среда при реализирането им. Съобразно това и предвид разпоредбата на **чл.2, ал.2, т.1 и т.9.3 от Приложение 2** на Наредбата за ЕО, цитираният план подлежи на преценяване необходимостта от извършване на екологична оценка.

На основание чл. 84, ал. 1 от ЗООС и чл. 4, т.2 от Наредбата за ЕО, компетентен орган за вземане на решение е директорът на РИОСВ-Смолян.

На основание чл. 81, ал.3 от ЗООС, процедурата по ЕО се извършва едновременно с изготвянето на плана, и завършва преди одобряването му.

В териториалния обхват на община Смолян попадат следните защитени територии по смисъла на Закона за защитените територии (ЗЗТ):

- Резерват „Сосковчето”, обявен със Заповед № 508/28.03.1968 г. на Министерство на горите и горската промишленост (ДВ 76/1968г.); Заповед № РД-373/15.10.1999 г. и актуализация със Заповед № РД-111 от 06.02.2012 г. на Министерство на околната среда и водите (ДВ бр. 20/2012г.);
- Поддържан резерват „Момчиловски дол”, бивш резерват, обявен със Заповед № 508/28.03.1968 г. на Министерство на горите и горската промишленост (МГПП), прекатегоризиран със Заповед № РД-372/15.10.1999 г. на Министерство на околната среда и водите, актуализация със Заповед № РД-139/19.02.2013 г. на МОСВ;
- Поддържан резерват „Амзово”, бивш резерват, обявен със Заповед № 508/28.03.1968 г. на Министерство на горите и горската промишленост, прекатегоризиран със Заповед № РД-373/15.10.1999 г. на Министерство на околната среда и водите; актуализация със Заповед РД-174/23.02.2012 г. на МОСВ;
- Защитена местност „Соскучански дол”, бивша буферна зона на резерват „Сосковчето”, обявена със Заповед № 1094/03.12.1986 г. на Комитет за опазване на природната среда (КОПС), прекатегоризирана със Заповед № РД-530/12.07.2007 г. на Министерство на околната среда и водите;
- Защитена местност „Хубча”, бивша буферна зона на поддържан резерват „Момчиловски дол”, обявена със Заповед № 1094/03.12.1986 г. на Комитет за опазване на природната среда (КОПС), прекатегоризирана със Заповед № РД-524/12.07.2007 г. на Министерство на околната среда и водите и актуализация със Заповед № РД-645/15.08.2013 г. на МОСВ (ДВ, бр.80/2013г.);
- Защитена местност „Лятната гора”, бивша природна забележителност, обявена със Заповед № 1799/30.06.1972 г. на Министерството на горите и опазване на природната среда (МГОПС), прекатегоризирана със Заповед № РД-321/31.03.2003 г. на Министерство на околната среда и водите;

- Защитена местност „Чернока”, бивша природна забележителност, обявена със Заповед № 1799/30.06.1972 г. на Министерството на горите и опазване на природната среда, прекатегоризирана със Заповед № РД-322/31.03.2003 г. на Министерство на околната среда и водите;

- Защитена местност „Крепостта-Градището”, бивше историческо място, обявено със Заповед № 343/17.05.1979 г. на Комитет за опазване на природната среда (КОПС), прекатегоризирана със Заповед № РД-320/31.03.2003 г. на Министерство на околната среда и водите;

- Защитена местност „Турлата”, бивше историческо място, обявено със Заповед № 343/17.05.1979 г. на Комитет за опазване на природната среда (КОПС), прекатегоризирана със Заповед № РД-318/31.03.2003 г. на Министерство на околната среда и водите;

- Защитена местност „Врача”, бивше историческо място, обявено със Заповед № 343/17.05.1979 г. на Комитет за опазване на природната среда (КОПС), прекатегоризирана със Заповед № РД-319/31.03.2003 г. и актуализирана със Заповед № РД-384/06.07.2016 г. на Министерство на околната среда и водите;

- Защитена местност „Дълбок дол”, бивша природна забележителност, обявена със Заповед № 521/20.05.1985 г. на Комитет за опазване на природната среда (КОПС), прекатегоризирана със Заповед № РД-374/03.04.2003 г. и актуализирана със Заповед № РД-381/06.07.2016 г. на Министерство на околната среда и водите;

- Защитена местност „Калето”, бивше историческо място, обявено със Заповед № 343/17.05.1979 г. на Комитет за опазване на природната среда, прекатегоризирана със Заповед № РД-314/31.03.2003 г. и актуализирана със Заповед № РД-75/09.02.2018 г. на Министерство на околната среда и водите;

- Защитена местност „Падала”, обявена със Заповед № 558/06.08.1979г. на Комитет за опазване на природната среда (КОПС) и актуализация със Заповед № РД-70/09.02.2018 г. на Министъра на околната среда водите;

- Защитена местност „Ливадите”, бивша природна забележителност, обявена със Заповед № 3384/08.12.1966 г. на Министерството на горите и горската промишленост, прекатегоризирана със Заповед № РД-323/31.03.2003 г. и актуализирана със Заповед № РД-72/09.02.2018 г. на Министерство на околната среда и водите;

- Защитена местност „Врх Средногорец”, бивше историческо място, обявено със Заповед № 357/09.02.1973 г. на Министерство на горите и опазване на природната среда, прекатегоризирано със Заповед № РД-316/31.03.2003 г. на Министерство на околната среда и водите;

- Защитена местност „Рожен”, обявена със Заповед № 558/06.08.1979 г. на Комитет за опазване на природната среда;

- Защитена местност „Момина вода-Ахматица”, бивше историческо място, обявено със Заповед № 3813/12.12.1974г. на Министерство на горите и горската промишленост, прекатегоризирано със Заповед № РД-317/31.03.2003 г. на Министерство на околната среда и водите;

- Природна забележителност „Скално образуване „Момата”, обявена със Заповед № 535/25.09.1978г. на Комитет за опазване на природната среда;

- Природна забележителност „Скално образуване „Сарийска чука-Главата”, обявена със Заповед № 535/25.09.1978 г. на Комитет за опазване на природната среда (КОПС);

- Природна забележителност „Пещерата „Ледницата”, обявена със Заповед № 1120/02.07.1968 г. на Министерство на горите и горската промишленост (МГПП);

- Природна забележителност „Смолянските езера”, обявена със Заповед № 374/05.05.1982г. на Комитет за опазване на природната среда (КОПС);

- Природна забележителност „Скално образуване „Невјастата”, обявена със Заповед № 425/18.05.1987 г. на Комитет за опазване на природната среда (КОПС);

- Природна забележителност „Смолянски водопад”, обявена със Заповед № 3796/11.10.1965 г. на Министерство на горите и горската промишленост (МГПП), актуализация със Заповед № РД-149/23.03.2018 г. на Министъра на околната среда и водите;

- Природна забележителност „Бориковска пещера”, обявена със Заповед № 283/04.05.1979г. на Комитет за опазване на природната среда (КОПС), актуализация със Заповед № РД-148/23.03.2018 г. на Министерство на околната среда и водите;

- Природна забележителност „Пещера „Улцата”, обявена със Заповед № 283/04.05.1979г. на Комитет за опазване на природната среда (КОПС); актуализация със Заповед № РД-80/09.02.2018 г. на Министъра на околната среда и водите;

- Природна забележителност „Градище”, бивше историческо място, обявено със Заповед № 2194/12.12.1969г. на Министерство на горите и горската промишленост, прекатегоризирано със Заповед № РД-313/31.03.2003г. и актуализирана със Заповед № РД-76/09.02.2018 г. на Министерство на околната среда и водите;

- Природна забележителност „Казанджи дере“, обявена със Заповед № РД-91/04.02.2014г. на Министерство на околната среда и водите;

В териториалният обхват на община Смолян попадат части от следните защитени зони от екологичната мрежа Натура 2000 по смисъла на Закона за биологичното разнообразие (ЗБР):

- BG0001030 „Родопи Западни” за опазване на природните местообитания и на дивата флора и фауна, обявена със Заповед № РД-278/31.03.2021 г. на Министъра на околната среда и водите (ДВ бр.45/28.05.2021 г.);

- BG0001031 „Родопи Средни” за опазване на природните местообитания и на дивата флора и фауна, обявена със Заповед № РД-351/31.03.2021 г. на Министъра на околната среда и водите (ДВ бр.59/16.07.2021 г.);

- BG0000372 „Циганско градище“ за опазване на природните местообитания и на дивата флора и фауна, обявена със Заповед № РД-342/31.03.2021 г. на Министъра на околната среда и водите (ДВ бр.54/29.06.2021 г.);

- BG0002113 „Триград-Мурсалица” за опазване на дивите птици, обявена със Заповед № РД-531/26.05.2010г. на Министъра на околната среда и водите (ДВ, бр. 50/2010г.);

- BG0002105 „Персенк” за опазване на дивите птици, обявена със Заповед № РД-772/28.10.2008г. на Министъра на околната среда и водите (ДВ бр. 103/2008г);

- BG0002073 „Добростан” за опазване на дивите птици, обявена със Заповед № РД-528/26.05.2010г. на Министъра на околната среда и водите (ДВ бр.47/2010 г.);

От извършената проверка за допустимост по реда на чл. 37, ал. 2 и във връзка с чл. 12, ал. 2 и ал. 4 от Наредбата за ОС, се установи следното:

- „План за интегрирано развитие на община Смолян за периода 2021-2027 г.“ е допустим за осъществяване при условие, че произтичащите от него планове, проекти, програми и инвестиционни предложения, не влизат в противоречие с режимите на гореописаните защитени зони, определени със заповедите по чл.12, ал.6 от Закона за биологичното разнообразие.

- „План за интегрирано развитие на община Смолян за периода 2021-2027 г.“ е допустим за осъществяване при условие, че произтичащите от него планове, проекти, програми и инвестиционни предложения, не влизат в противоречие с режимите на посочените по-горе защитени територии, съгласно заповедите за обявяването им.

На основание чл.37, ал.3 от Наредбата за ОС, е извършена преценка за вероятната степен на отрицателно въздействие по критериите по чл. 16 от нея, според която „План за интегрирано развитие на община Смолян (2021-2027 г.)“, няма вероятност да окаже значително отрицателно въздействие върху природни местообитания, популации и местообитания на видове, предмет на опазване в защитени зони от мрежата „Натура 2000“.

Съгласно чл.13, ал.1, т.2 от Наредбата за ЕО е проведена консултация с РЗИ – Смолян, относно изясняване степента на въздействие и риска за човешкото здраве.

Съгласно чл.13, ал.2 от Наредбата за ЕО е проведена консултация с БД ИБР – Пловдив, относно изясняване степента на въздействие върху водите и водните екосистеми.

МОТИВИ:

1. Така представеният план не влиза в противоречие с други местни, регионални и национални планове и програми.

2. По същество, планът е разработен и ще се прилага в общия контекст на актуалната законодателна и стратегическа рамка на регионалното развитие в България и Европа, като изтъква местната специфика и предлага аргументирани решения за социалните, икономическите, екологичните, културните и управленските предизвикателства по пътя към устойчивото развитие на общината. Тези решения очертават общата рамка и последователност от конкретни действия за устойчиво и интегрирано развитие на местно ниво.

3. Планът за интегрирано развитие на община Смолян е със срок на действие 7 години. Той е съобразен с нормативните документи, свързани с местното самоуправление, териториалното устройство, опазването на околната среда, кадастъра и имотния регистър за територията на общината и в съответствие с целите на кохезионната политика на Европейския съюз за периода 2021-2027 г. – „Европа по-близо до гражданите чрез насърчаване на устойчивото и интегрирано развитие на градските, селските и крайбрежните райони и на местните инициативи“. В него са определени средносрочните цели и приоритети за устойчиво развитие на общината и връзките ѝ с други общини. Осигурена е пространствена, времева и фактическа координация и интеграция на различни политики и планови ресурси за постигане на дефинираните цели за трайно подобряване на икономическото, социалното и екологичното състояние на общинската територия.

4. ПИРО отчита предвижданията в ОУП на община Смолян, като по-този начин се постига интегритет между двата плана. Приема се от Общински съвет Смолян.

5. С предложения план е възможно да се очертае рамка на инвестиционни предложения по приложение № 1 към чл. 92, т. 1 и приложение № 2 към чл. 93, ал. 1, т. 1 и 2 от ЗООС.

6. С писмо изх. № 10-31-1/23.07.2022г., РЗИ – Смолян, реализацията на „План за интегрирано развитие на община Смолян (2021-2027 г.)“, няма да предизвика поява на отрицателно въздействие върху здравето състояние на населението на община Смолян.

7. Съгласно становище на БД ИБР – Пловдив, с изх. №ПУ-01-972-(1)/12.10.2022г., е направено заключение, че реализацията на „План за интегрирано развитие на община Смолян (2021-2027 г.)“ няма вероятност да окаже значимо негативно въздействие върху водите и водните екосистеми, при спазване на всички законови изисквания, свързани с действащото законодателство и следните условия:

- Да не се допуска замърсяване на повърхностните и подземните водни тела при реализацията на инвестиционни намерения и проекти, произтичащи от плана;

- Инвестиционните намерения и проекти, произтичащи от плана, при които е възможно да се засегнат повърхностни и подземни води, или се очаква да окажат влияние върху тях, следва да преминават през съгласуване относно допустимостта им, спрямо екологичните цели и планираните мерки за постигане добро състояние на водите в ПУРБ и спрямо целите на управление на риска от наводнения и предвидените мерки в ПУРН, за съответния период на действие на плановете.

- Да се спазват забраните и ограниченията при доказана необходимост, въведени със заповедите за учредяване на Санитарно-охранителните зони около водоизточниците и съоръженията за питейно-битово водоснабдяване.

8. При стриктно спазване на екологичното законодателство, с прилагането на плана, не се очаква отрицателно въздействие върху компонентите и факторите на околната среда.

9. Съгласно представената информация, заложените в плана мерки за постигане на целите, няма да доведат до увеличаване степента на фрагментация на местообитания спрямо първоначалното състояние, както и прекъсване на биокоридорни връзки от значение за видовете, предмет на опазване в зоните, с което да се наруши целостта и кохерентността на защитени зони: BG0001030 „Родопи-Западни“, BG0001031 „Родопи-Средни“, BG0000372

„Циганско градище”, BG0002113 „Триград-Мурсалица”, BG0002105 “Персенк”, BG0002073 „Добростан”.

10. При реализацията на предвидените в плана дейности няма вероятност от пряко или косвено въздействие върху ключови елементи на защитените зони, включително значително безпокойство на видове, в т.ч. и птици, предмет на опазване в засегнатите защитени зони, както и изменения в числеността и плътността на популациите им, които да окажат значително отрицателно въздействие върху защитени зони от мрежата Натура 2000.

11. При реализацията на плана, няма вероятност от натрупване на отрицателни кумулативни въздействия върху природните местообитания, популациите и местообитанията на видовете, вкл. птици, предмет на опазване в защитените зони, спрямо други планове, програми, проекти и инвестиционни предложения.

12. В хода на проведената процедура за преценяване на необходимостта от ЕО не са постъпили устно или депозиран писмено жалби, възражения, становища и сигнали срещу реализацията на плана.

13. Реализирането на „План за интегрирано развитие на община Смолян (2021-2027г.)“, не предполага трансгранично въздействие върху околната среда, както и увреждане на паметници на културата.

Настоящото решение не отменя задълженията на възложителя за изпълнение на изискванията на Закона за опазване на околната среда /ЗООС/ и други специални закони и подзаконовни нормативни актове и не може да служи като основание за отпадане на отговорността, съгласно действащата нормативна уредба.

Планове, програми, проекти и инвестиционни предложения, произтичащи от „План за интегрирано развитие на община Смолян (2021-2027 г.)“, попадащи в обхвата на Приложения № 1 и № 2 към ЗООС или извън тях, и попадащи под разпоредбите на чл. 31 от ЗБР, подлежат на оценка за съвместимостта им с предмета и целите на опазване на защитените зони и могат да бъдат одобрени само след положително решение/становище по ОВОС/ЕО/ОС и при съобразяване с препоръките в извършените оценки, както и с условията, изисквания и мерки разписани в решението/становището.

На основание чл.88, ал.6 от ЗООС, настоящото решение губи правно действие, ако в срок 5 години от влизането му в сила не е одобрен плана.

На основание чл.88, ал.7 от ЗООС, при промяна на възложителя и/или преди промяна на плана, възложителят/новият възложител трябва да уведоми своевременно РИОСВ-Смолян.

Решението може да бъде обжалвано пред Министъра на околната среда и водите и/или пред съответния административен съд в 14-дневен срок от съобщаването му на заинтересованите лица по реда на Административно-процесуалния кодекс, чрез РИОСВ - Смолян.

Дата: 14.10.2022г.

ИНЖ. ЕКАТЕРИНА ГАД
Директор на РИОСВ-Смолян





РЕПУБЛИКА БЪЛГАРИЯ

Министерство на околната среда и водите

Регионална инспекция по околната среда и водите – С м о л я н

Изх. № *КТД-М-44-12*
Смолян,*24.10*.....2022г.

ДО
ОБЩИНА СМОЛЯН
БУЛ. „БЪЛГАРИЯ“ №12
ГР. СМОЛЯН
ОБЛ. СМОЛЯН

ОТНОСНО: Решение за преценяване на необходимостта от извършване на екологична оценка на планове и програми № СМ-14-ЕО/2022г.

УВАЖАЕМИ ГОСПОДИН МЕЛЕМОВ,

На основание чл. 15, ал.1, т.1 и т.3 от Наредбата за условията и реда за извършване на екологична оценка на планове и програми (Наредбата за ЕО), приложено изпращаме Ви **Решение за преценяване на необходимостта от извършване на екологична оценка на планове и програми № СМ-14-ЕО/2022г.** на Директора на РИОСВ – Смолян, с което е преценено да не се извършва екологична оценка на: „План за интегрирано развитие на община Смолян (2021-2027г.)“. Във връзка с горното е необходимо да обявите горесцитираното решение в 3-дневен срок от получаването му чрез страницата на възложителя на интернет и/или по друг подходящ начин.


На основание **чл.29, ал.3** от Наредбата по ЕО е необходимо да **уведомите компетентния орган по околна среда (РИОСВ – Смолян)** в 14-дневен срок след одобряването/приемането/утвърждаването на плана, включително за оповестяване на одобрението/приемането/утвърждението.

Решението е поставено за обществен достъп на информационното табло в сградата на РИОСВ - Смолян (партер) на адрес ул. „Дичо Петров“ №16 и на интернет страницата с линк: http://smolyan.riosv.com/main.php?module=documents&object=category&action=list&doc_cat_id=4 на **14.10.2022 г. за период от 14 дни.**

Решението се намира и в отдел „Превантивна дейност“, дирекция „Контролна и превантивна дейност“. Достъпът до него е по реда на Закона за достъп до обществена информация.

ПРИЛОЖЕНИЕ: Съгласно текста

С уважение,
ИНЖ. ЕКАТЕРИНА ГАДЖЕВА
Директор на РИОСВ-Смолян



☑ 4700 гр. Смолян, ул. „Дичо Петров“ № 16, ПК 99, e-mail: riosv-smolyan@mbox.contact.bg, <http://smolyan.riosv.com>; ☎ Директор: 0301/60-113, Тех. сътрудници: 0301/60-100, 60-112, Fax: 0301/60-119

